

COMUNA ZERIND

NR. 3676 / 19.12.2022

ANUNT PUBLIC

Primarul comunei ZERIND anunta publicul, autoritatile interesate si proprietarii terenurilor despre intentia de actualizare/revizuire a P. U.G-ului comunei ZERIND si R.L.U aferent.

Planul Urbanistic General are caracter director si de reglementare operationala. Fiecare localitate trebuie sa intocmeasca P.U.G.-ul, sa il actualizeze la 5-10 ani si sa il aprobe , acesta constituind baza legala pentru realizarea programelor si actiunilor de dezvoltare.

Planul Urbanistic General cuprinde reglementari pe termen scurt, mediu si lung la nivelul intregii unitati administrativ-teritoriale de baza.

In data de 12.01.2023 ,ora 10,00 la sediul Primariei Comunei Zerind se organizeaza o intalnire cu publicul interesat de actualizarea PUG-ului.

Persoanele responsabile cu informarea si consultarea publicului sunt:

CRAINIC ZENOVIA : Zerind Nr. 1 jud. Arad , tel. 0724060791, e-mail: primariazerind@yahoo.com


DEBRECZENI ARANKA : Zerind Nr. 1 jud. Arad , tel. 0732860966, e-mail: primariazerind@yahoo.com

Cei interesati pot trimite la Primaria comunei ZERIND comentarii, observatii si propuneri sau pot exprima nevoi in termen de maximum 25 zile de la data prezentului anunt.

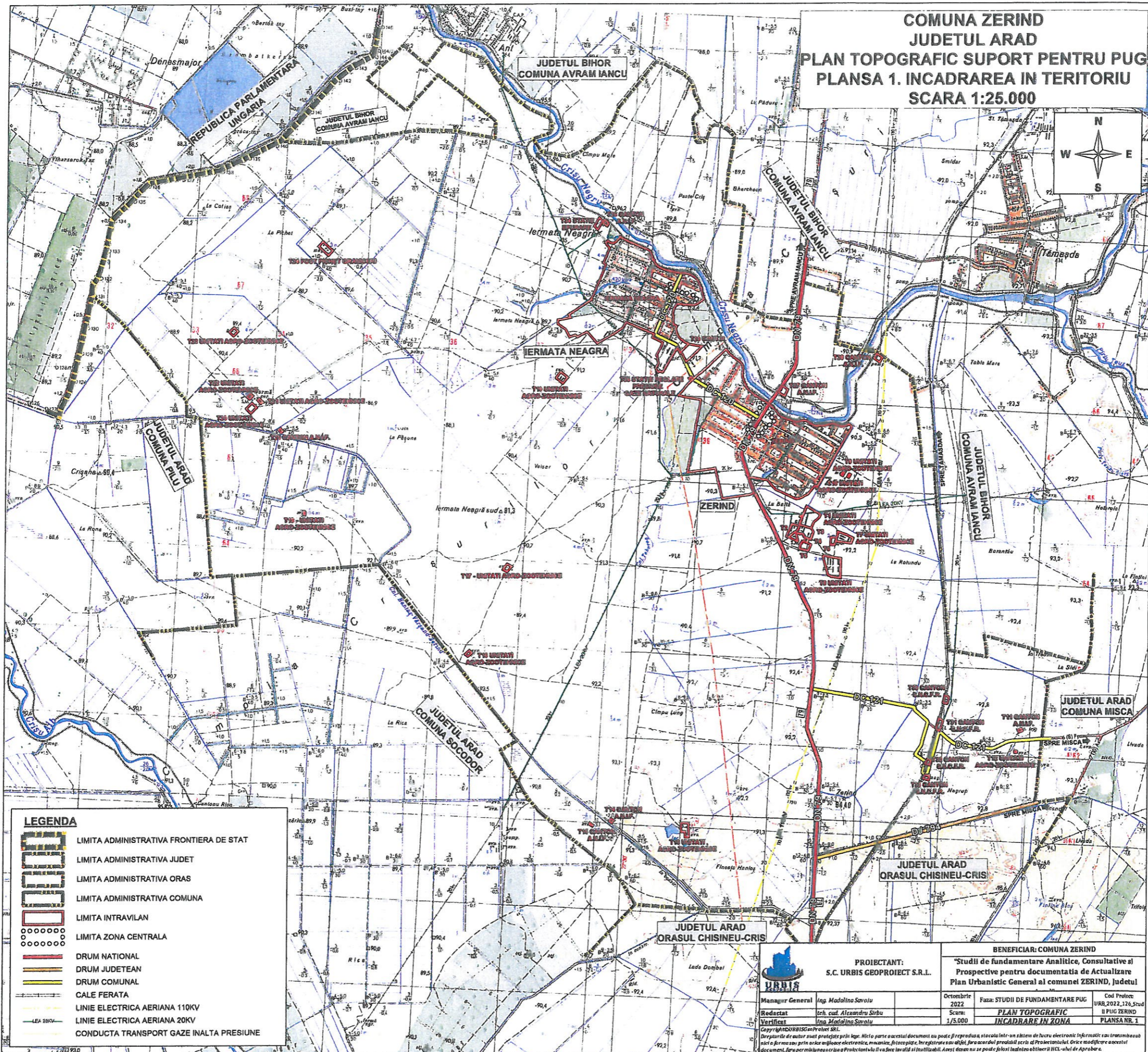

Raspunsul la observatiile transmise se vor posta pe site-ul primariei si se vor afisa la sediul primariei in maximum 35 zile de la data prezentului anunt.

PRIMAR,

ec. SIMANDI ALEXANDRU



**COMUNA ZERIND
JUDETUL ARAD
PLAN TOPOGRAFIC SUPTU PUG
PLANSA 1. INCADRAREA IN TERITORIU
SCARA 1:25.000**



LEGENDA

	LIMITA ADMINISTRATIVA FRONTIERA DE STAT
	LIMITA ADMINISTRATIVA JUDET
	LIMITA ADMINISTRATIVA ORAS
	LIMITA ADMINISTRATIVA COMUNA
	LIMITA INTRAVILAN
	LIMITA ZONA CENTRALA
	DRUM NATIONAL
	DRUM JUDETEAN
	DRUM COMUNAL
	CALE FERATA
	LINIE ELECTRICA AERIANA 110KV
	LINIE ELECTRICA AERIANA 20KV
	CONDUCTA TRANSPORT GAZE INALTA PRESIUNE

		PROIECTANT: S.C. URBIS GEOPROIECT S.R.L.		BENEFICIAR: COMUNA ZERIND	
Manager General Ing. Madalina Savoiu		Redactat teh. cad. Alexandru Sirbu		Faza: STUDII DE FUNDAMENTARE PUG	
Verificat Ing. Madalina Savoiu		Scara: 1/5.000		Cod Proiect: URB_2022_126_Sud	
Copyright © URBIS Geoproiect S.R.L.		Drepturile de autor sunt protejate prin lege. Nici o parte a acestui document nu poate fi reprodusa si/sau utilizata intr-un sistem de lucru electronic fara transmiterea si/sau furnizarea prin orice mijloc electronic, mecanic, foto sau alt, fara acordul prealabil scris al Proiectantului. Orice modificare a acestui document, fara permisiunea scrisa a Proiectantului nu va face lucrul acesta utilizabil. Acest document nu se poate folosi la intrarea obtinerii HCL-ului de Aprobare.		PLAN TOPOGRAFIC INCADRARE IN ZONA PLANSA NR. 1	